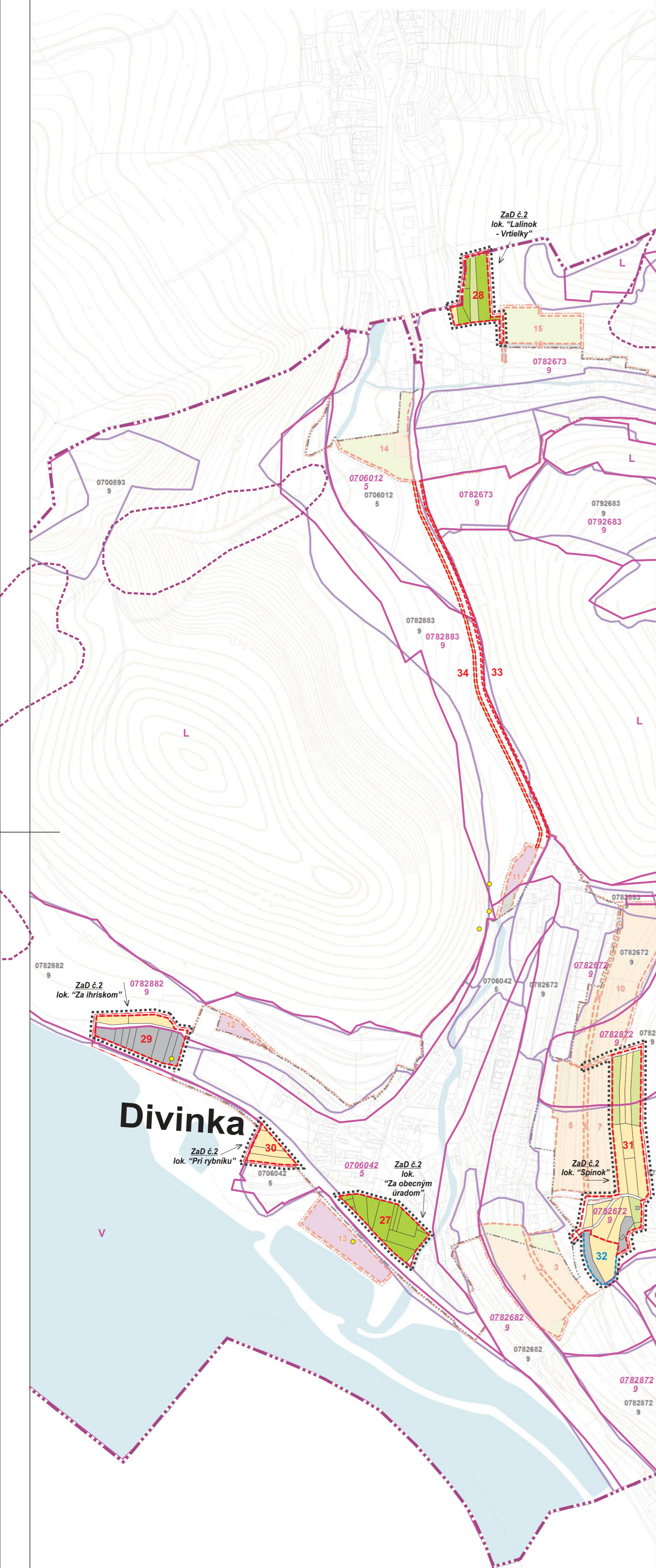


ÚZEMNÝ PLÁN OBCE DIVINKA - NÁVRH

VÝKRES BUDÚCEHO POUŽITIA PP NA STAVEBNÉ A INÉ ZÁMERY

ÚZEMNÝ PLÁN OBCE DIVINKA ZMENA A DOPLNOK Č.2



Legenda:

stav	návrh	výhľad	
			hranica katastrálneho územia obce
			hranica riešeného územia Zmeny a Doplnku č.2
			hranica lokality budúceho možného použitia PP na stavebné a iné zámery
			číslo, označenie záberu PP
			hranica lokality budúceho možného použitia PP na stavebné a iné zámery - zmena funkčného využitia
			číslo, označenie záberu PP - zmena funkčného využitia
			skládky odvezená
			svahová deformácia / potencionálna / stabilizovaná
			javy na zrušenie, neplatné údaje

Legenda:

stav	návrh	výhľad	
			hranica katastra a riešeného územia
			hranica zastavaného územia k 1. 1. 1990
			hranica zastavaného územia
			lokality s trvalým záberom PP
			hranice BPEJ
			orná pôda
			neúrodné pozemky
			trvalé trávne porasty
			zastavaná plocha
			záhrady
			vodné toky a plochy
			kód BPEJ a skupina BPEJ



ÚPN obce DIVINKA - návrh
VÝKRES BUDÚCEHO POUŽITIA PP
NA STAVEBNÉ A INÉ ZÁMERY

Hlavný riešiteľ: Ing. arch. Alena Rihalová
Spracovateľ: Ing. arch. Ľubomír Krúžal

november 2010

Výkres č.

4





M 1 : 5 000



ÚPN-O DIVINKA
SCHVÁLENÝ UZNESENÍM
OBECNÉHO ZASTUPITEĽSTVA
ČÍSLO 11/III.11, DŇA 08.04.2011

ZaD.č.1 ÚPN-O DIVINKA
SCHVÁLENÝ UZNESENÍM
OBECNÉHO ZASTUPITEĽSTVA
ČÍSLO 2/XIV.17, DŇA 24.02.2017



ČÍSLO SADY

HLAVNÝ RIEŠITEL:	ING. ARCH. PETER NEZVAL	ARCHITEKTONICKÉ ATELIÉRY	AUT
ZODP. PROJEKTANT:	ING. ARCH. PETER NEZVAL		
VYPRACOVAL:	ANNA VALACHOVÁ	ING. ARCH. PETER NEZVAL AUTORIZOVANÝ ARCHITEKT M. ŠINSKÉHO 7, 010 07 ŽILINA TEL.: 0903 370 818 e-mail: peter.nezval@gmail.com	
OBSTARÁVATEĽ:	OBEC DIVINKA		
ZÁST. OBSTARÁVATEĽA:	ING. ARCH. JÁN BURIAN		
NÁZOV:	ÚZEMNÝ PLÁN OBCE DIVINKA ZMENA A DOPLNOK Č.2	STUPEŇ:	NÁVRH
		MIERKA:	1 : 5 000
OBSAH:	VÝKRES VYHODNOTENIA DÔSLEDKOV STAVEBNÝCH ZÁMEROV A INÝCH ZÁMEROV NA PP A LPF	FORMÁT:	DÁTUM: 06 / 2019
		PROF:	Č. V.:
		Z. Č.:	4